

# COMUNE DI OSILO

## PROVINCIA DI SASSARI


### VARIANTE AL PIANO PARTICOLAREGGIATO DEL CENTRO STORICO ZONA A1

REGIONE AUTONOMA DELLA SARDEGNA

UFFICIO REGIONALE PER IL TERRITORIO, L'EDILIZIONE, BENE  
CULTURALE, INFORMAZIONE, SPETTACOLO E SPORT

GRAFICO N. 70

Per il provvedimento emanato ai sensi della Legge  
20-6-1939, n. 1497 vedi grafico numero 1220.

 Regione Aut. A.S. S. S. S. S. Assessorato Edilizia Municipale Ufficio Tecnico		
★	01 MAR. 2001	★
PROT. N. <u>2431</u> POS. N. <u>86/8p</u>		

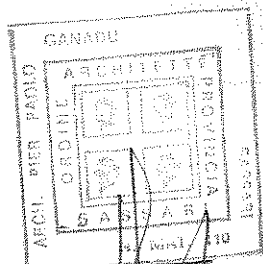
Dott. Arch. Pier Paolo Ganadu

Piazza Castello, 11 - tel. 079/23.57.97

Tavola n.	Elaborato:
<b>4.</b> <b>22.1</b>	<b>ISOLATO 22:</b> <b>SCHEDE NORMATIVE PARTE PRIMA</b>


Scala:	Data: Ottobre 96	Agg.:	Agg.:
--------	------------------	-------	-------

Il Progettista



Il Sindaco

*(Handwritten signature)*


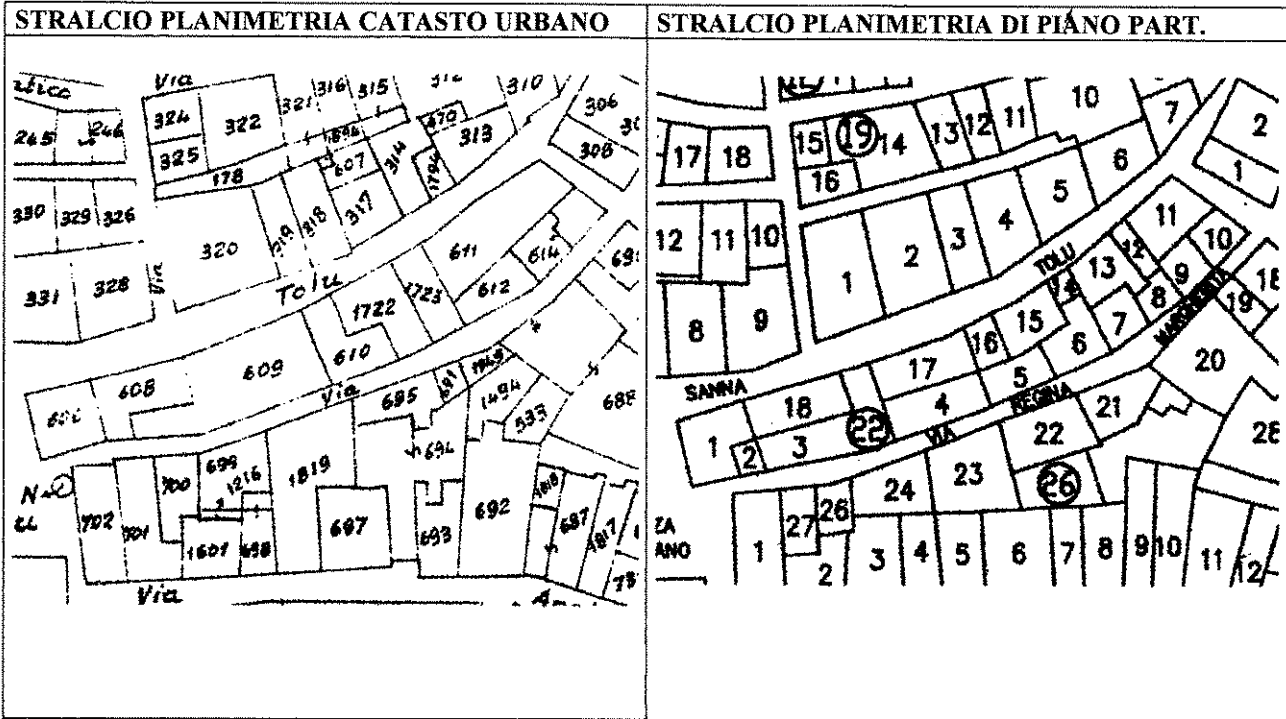


Il Capo Ufficio Tecnico


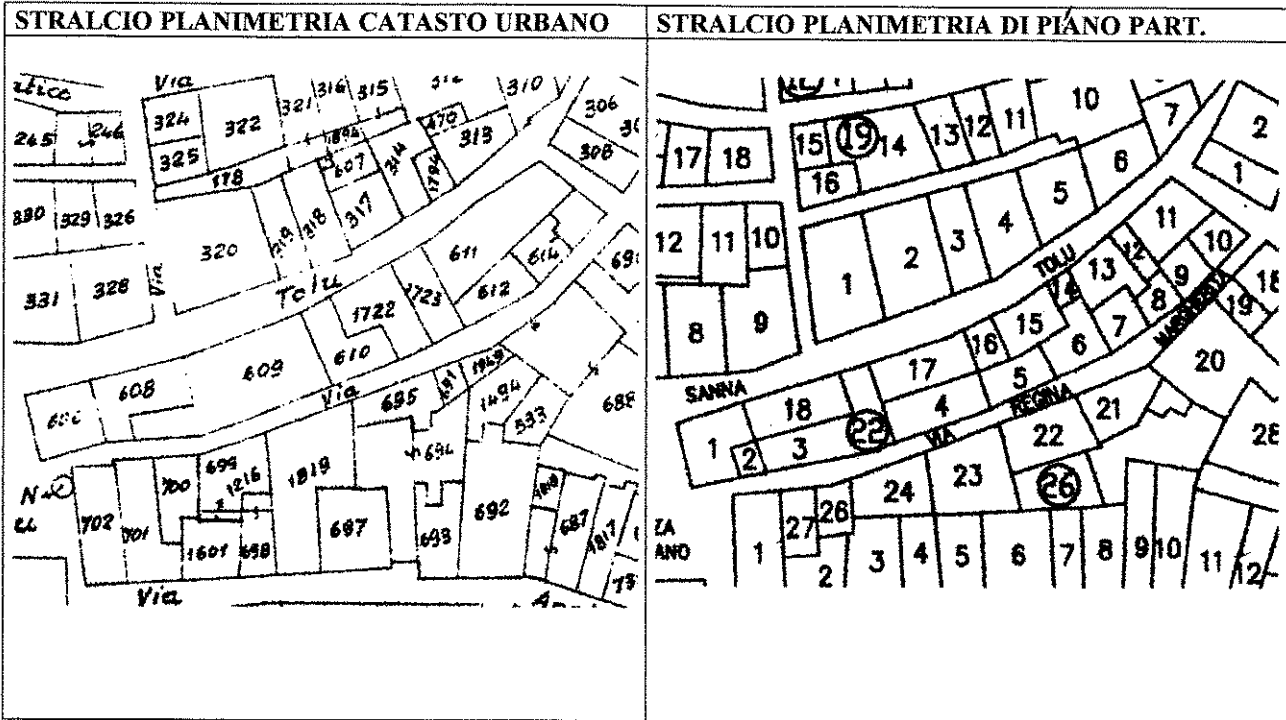
IL RESPONSABILE  
DELL'UFFICIO TECNICO  
(Geom. ANTONIO PINTUS)

*(Handwritten signature)*


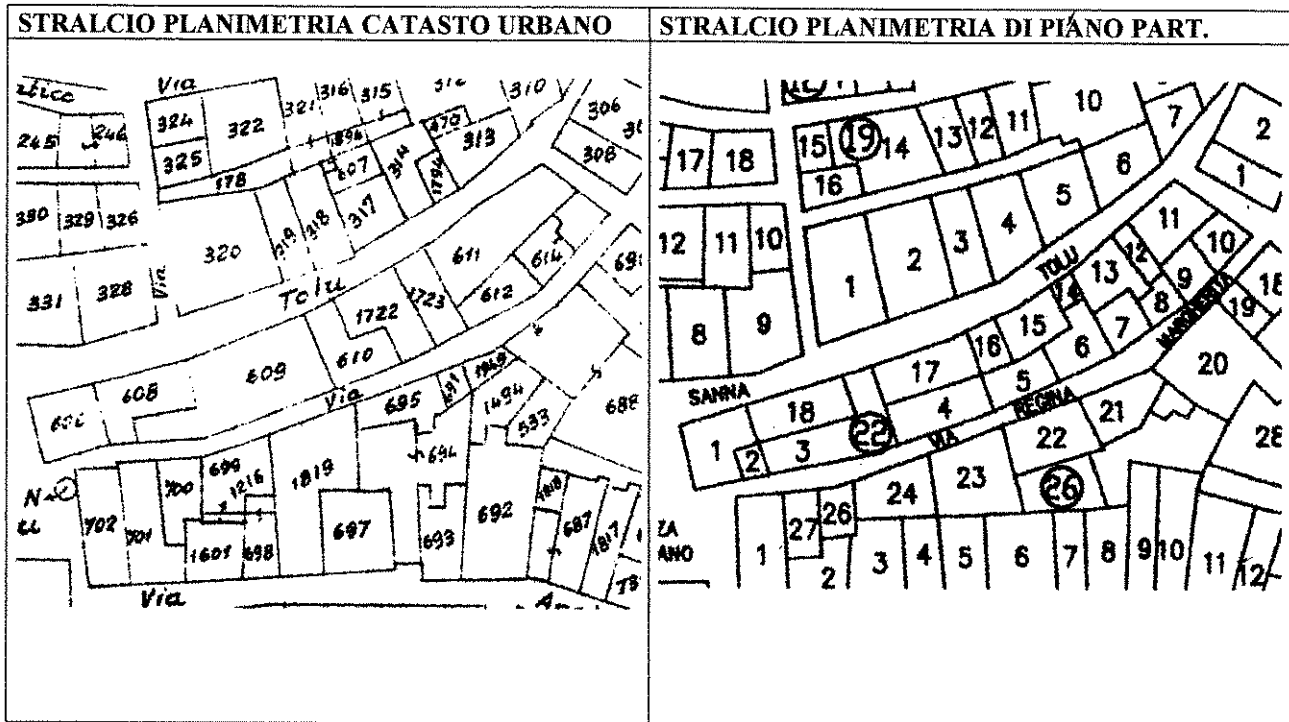
ZONA A 1	SCHEDA N. 22.01	ISOLATO N. 22	UNITA' N. 01
UBICAZIONE UNITA': Piazza Brundano n. 7-7a via Regina Margherita n. 2			
DATI CATASTALI: TERRENI - Foglio 71 - Mappale 606- FABBRICATI - Foglio 71A Mappale 606			




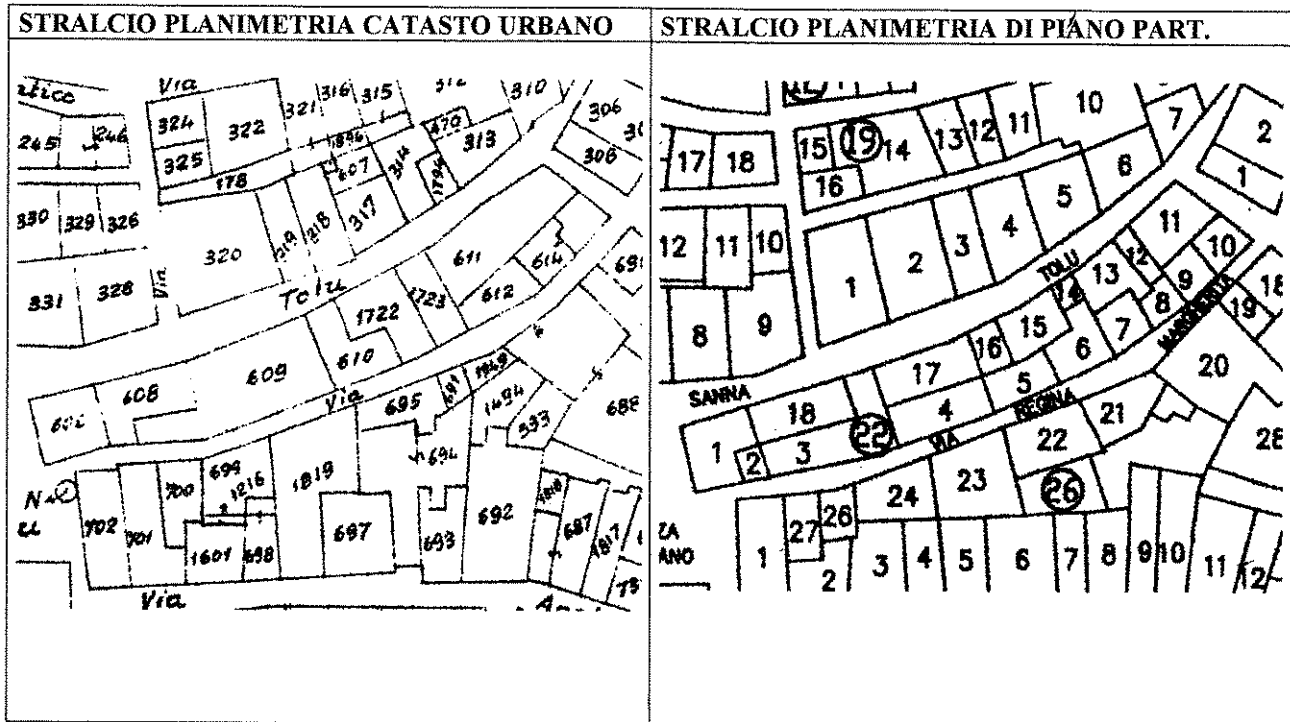
ZONA A 1	SCHEDA N. 22.02	ISOLATO N. 22	UNITA' N. 02
UBICAZIONE UNITA': via Regina Margherita n. 4			
DATI CATASTALI: TERRENI - Foglio 71 - Mappale 606- FABBRICATI - Foglio 71A Mappale 606			



ZONA A 1	SCHEDA N. 22.03	ISOLATO N. 22	UNITA' N. 03
UBICAZIONE UNITA': via Regina Margherita n. 6a-6 via Sanna Tolu n. 51			
DATI CATASTALI: TERRENI - Foglio 71 - Mappale 607-609- FABBRICATI - Foglio 71A Mappale 608-609			


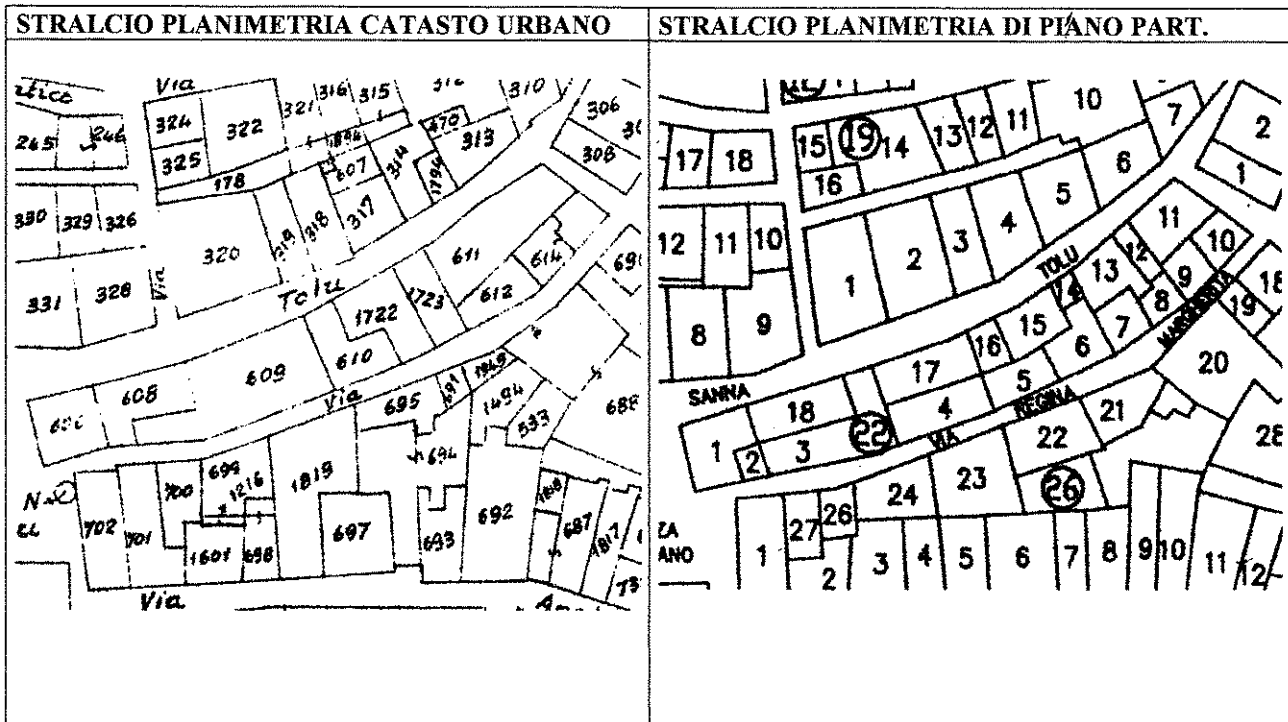


ZONA A 1	SCHEDA N. 22.04	ISOLATO N. 22	UNITA' N. 04
UBICAZIONE UNITA': via Regina Margherita n. 8			
DATI CATASTALI: TERRENI - Foglio 71 - Mappale 609- FABBRICATI - Foglio 71A Mappale 609			





ZONA A 1	SCHEDA N. 22.06	ISOLATO N. 22	UNITA' N. 06
UBICAZIONE UNITA': via Regina Margherita n. 12			
DATI CATASTALI: TERRENI - Foglio 71 - Mappale 1722-1723- FABBRICATI - Foglio 71A Mappale 1722-1723			




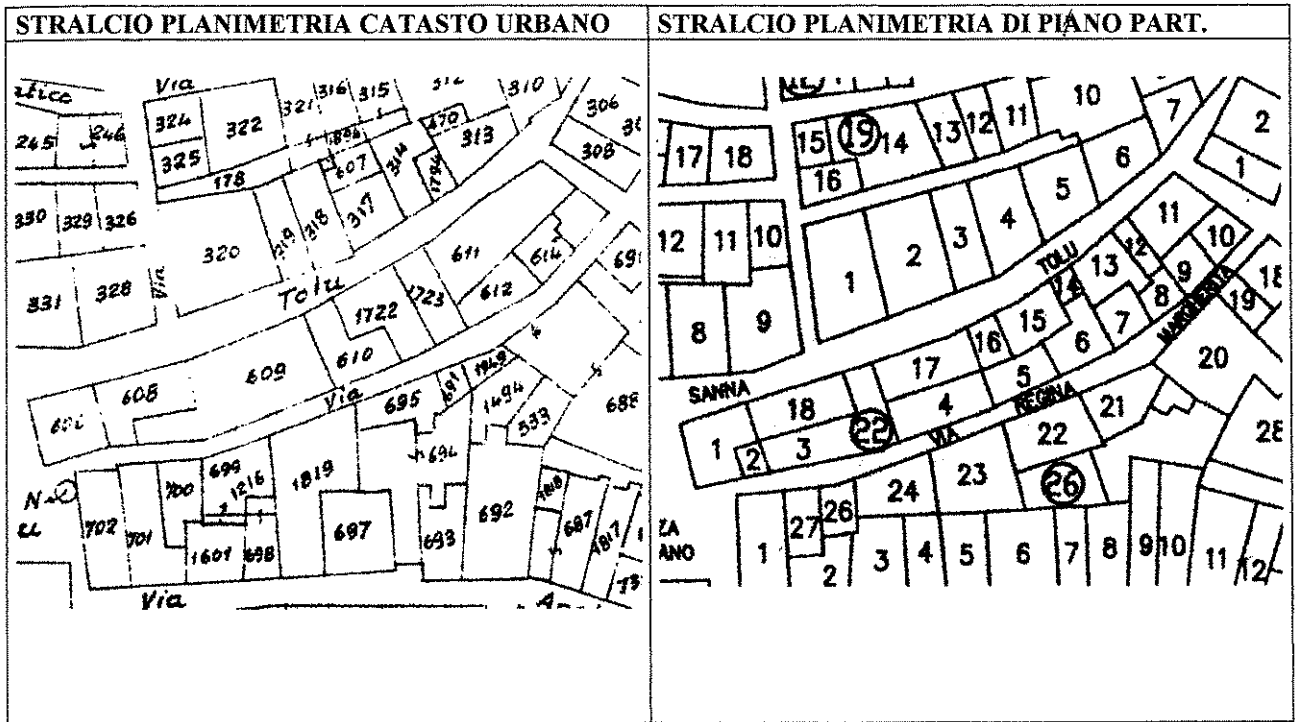






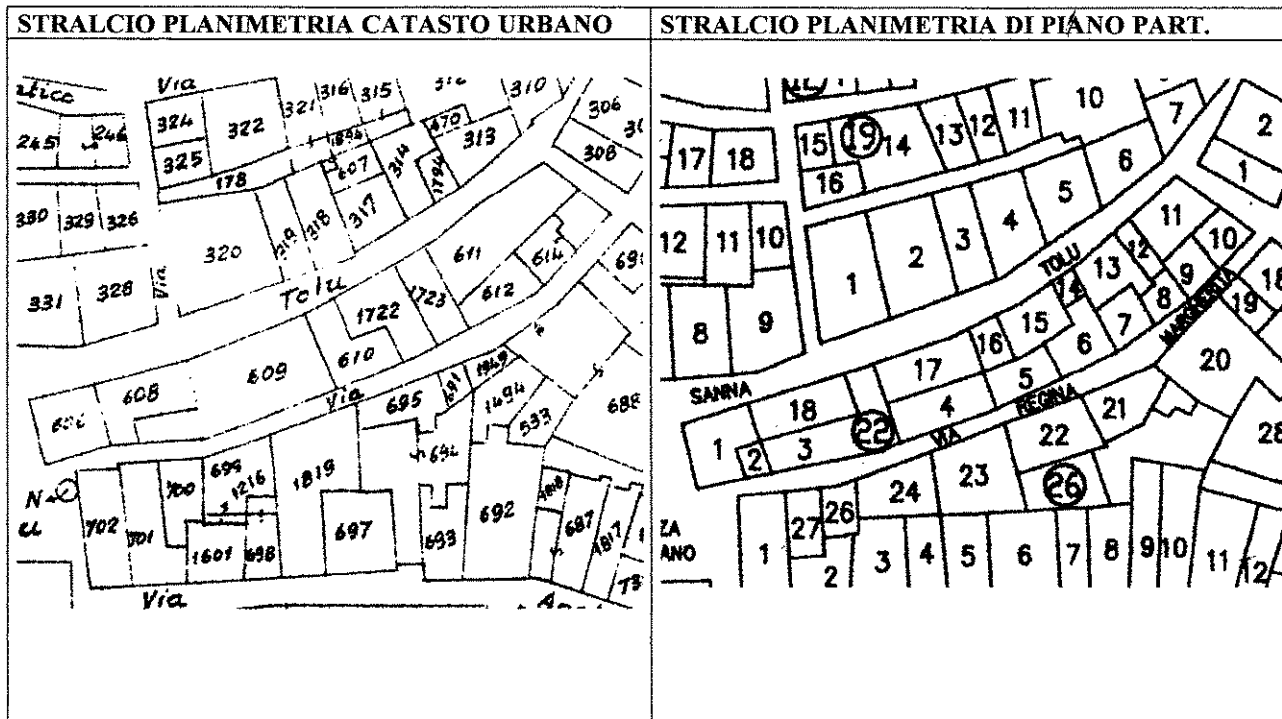


ZONA A 1	SCHEDA N. 22.09	ISOLATO N. 22	UNITA' N. 09
UBICAZIONE UNITA': via Regina Margherita n. 18			
DATI CATASTALI: TERRENI - Foglio 71 - Mappale 614- FABBRICATI - Foglio 71A Mappale 614			


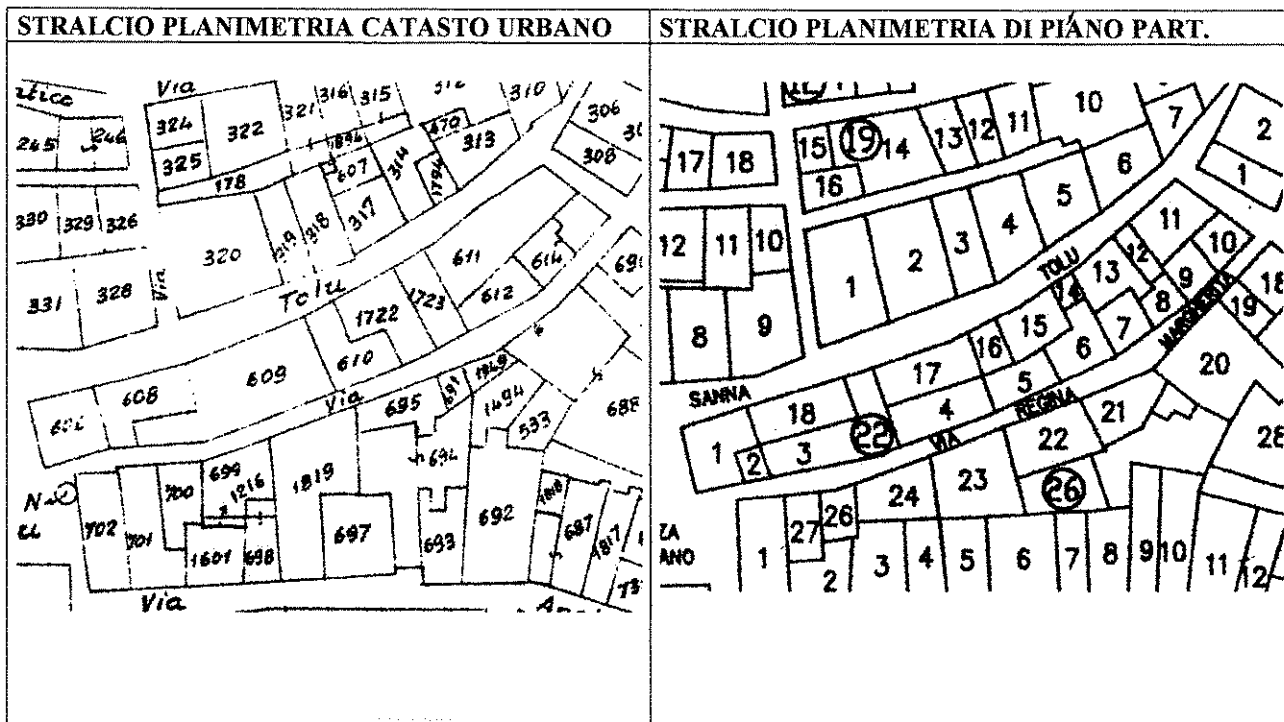





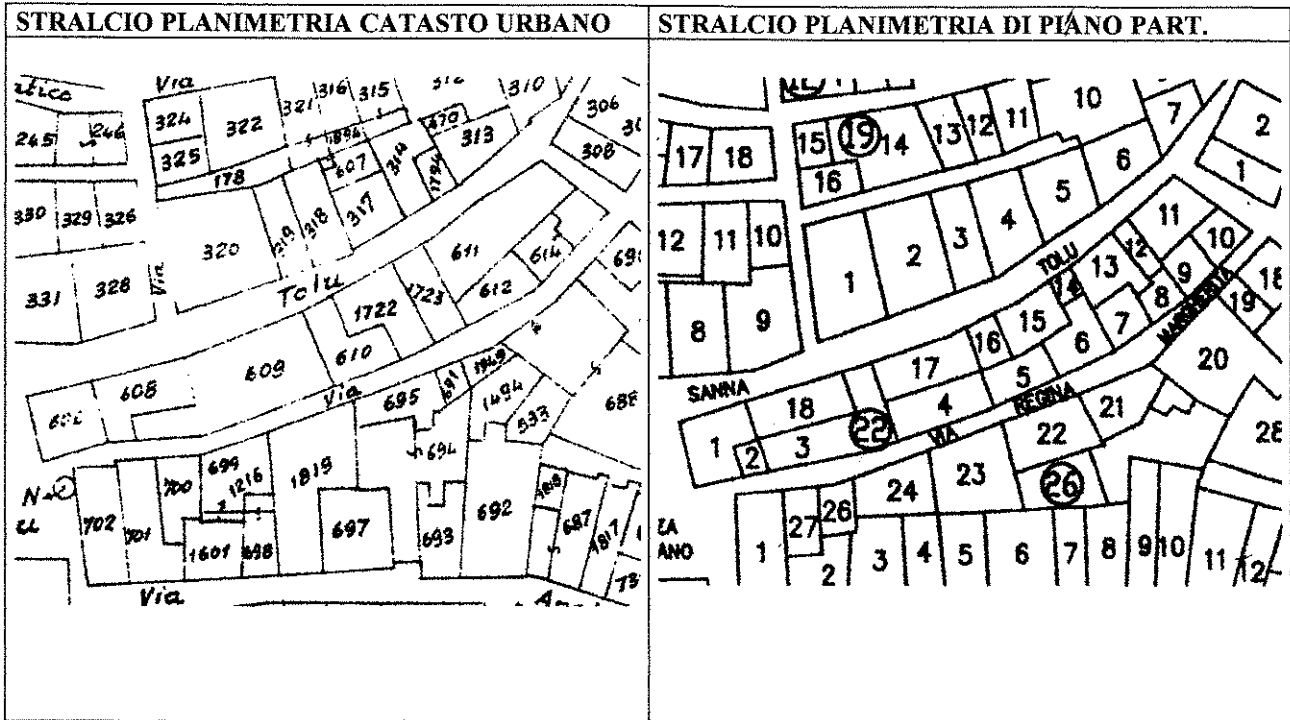
ZONA A 1	SCHEDA N. 22.11	ISOLATO N. 22	UNITA' N. 11
UBICAZIONE UNITA': via Sanna Tolu n. 67			
DATI CATASTALI: TERRENI - Foglio 71 - Mappale 613- FABBRICATI - Foglio 71A Mappale 611			



ZONA A 1	SCHEDA N. 22.12	ISOLATO N. 22	UNITA' N. 12
UBICAZIONE UNITA': via Sanna Tolu n. 65			
DATI CATASTALI: TERRENI - Foglio 71 - Mappale ..... - FABBRICATI - Foglio 71A Mappale 611			



ZONA A 1	SCHEDA N. 22.13	ISOLATO N. 22	UNITA' N. 13
UBICAZIONE UNITA': via Sanna Tolu n. 63			
DATI CATASTALI: TERRENI - Foglio 71 - Mappale 611- FABBRICATI - Foglio 71A Mappale 611			




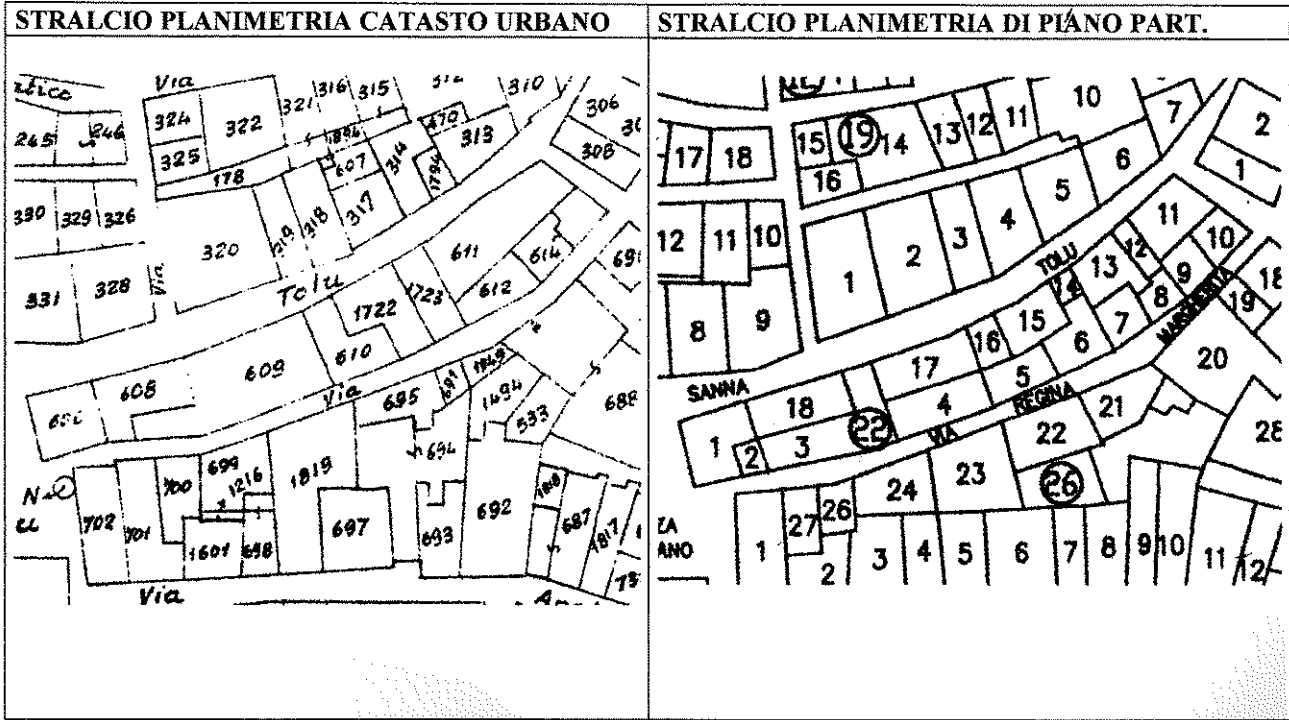








ZONA A 1	SCHEDA N. 22.16	ISOLATO N. 22	UNITA' N. 16
UBICAZIONE UNITA': via Sanna Tolu n. 57			
DATI CATASTALI: TERRENI - Foglio 71 - Mappale 610- FABBRICATI - Foglio 71A Mappale 610			



ZONA A 1	SCHEDA N. 22.17	ISOLATO N. 22	UNITA' N. 17
UBICAZIONE UNITA': via Sanna Tolu n. 55a -55			
DATI CATASTALI: TERRENI - Foglio 71 - Mappale 609- FABBRICATI - Foglio 71A Mappale 609			

